




ASENDIPLAAN
M 1:7500



-  Katastriüksuste piirid
-  Variant 1, ca 1740 m
-  Variant 2, ca 1832 m